

# Tageskartenheft

Fa. Kempf

**Am Buchkopf 29**

**86381 Krumbach**

**Tel.: 08282/81768**

**E-Mail:**

[Angelsport-Kempf@t-online.de](mailto:Angelsport-Kempf@t-online.de)

[www.angeln-jagen-kempf.de](http://www.angeln-jagen-kempf.de)

Wir halten für Sie Lebendköder bereit

Das Team der Fa. Kempf wünscht  
Ihnen viel Petri Heil!

**Öffnungszeiten:**

**Montag-Freitag 9.00 – 12.30 Uhr**

**14.00 – 18.00 Uhr**

**Samstag 9.00 – 12.30 Uhr**

Fischereiverein Augsburg e. V.

## Günz Deisenhausen

**Hauptfische:**

Aal, Äsche, Karpfen, Hecht, Bach- und Regenbogenforelle, Nase, Aitel

**Gewässerbeschreibung:**

Ca. 3,5 km Fließstrecke und Staubbereich, Wassertiefe ca. 40-150cm, Gewässerbreite etwa 6-10m

**Beachten Sie die bei den Kartenausgabestellen aufliegende  
Gewässerordnung!**

**Ergänzend zu dieser Gewässerordnung gelten folgende Regeln:**

- Erlaubt sind 2 Handangeln, davon nur eine auf Raubfisch.
- Beim Spinnfischen ist keine zweite Rute erlaubt.
- Fischen mit lebendem Köderfisch ist verboten.
- Nachtfischen gem. den gesetzlichen Bestimmungen erlaubt.
- Bootsfischen verboten.

Das Befahren der Wiesen ist grundsätzlich verboten.

**Fangbeschränkung pro**

**Kalendertag:**

- 3 Salmoniden, jedoch nur einen Huchen
  - 3 Karpfen oder Schleien
  - 2 Hechte oder Zander
  - Krebsfang nicht erlaubt
- Jedoch nur 3 der vorgenannten Fische insgesamt!  
Alle anderen Fische  
unbeschränkt!

**Preise:**

**Erwachsener: € 17,00**  
**Jugendlicher: € 13,00**

Zuzüglich kommen  
noch € 5,00 Pfand dazu, die  
Sie bei Abgabe der



**Umlaufgraben  
Gesperrt**

Fahrtstrecke von  
Augsburg aus:

B300 - Tannhausen  
- Krumbach - (In Krumbach  
Richt. Industriegebiet - Richt. Weisenhorn - re. ab Richt.  
Deisenhausen)

Karte innerhalb des Jahres  
zurückerstattet  
bekommen!

Fischereiverein Unterelchingen e. V.

**Autobahnsee bei Unterelchingen**

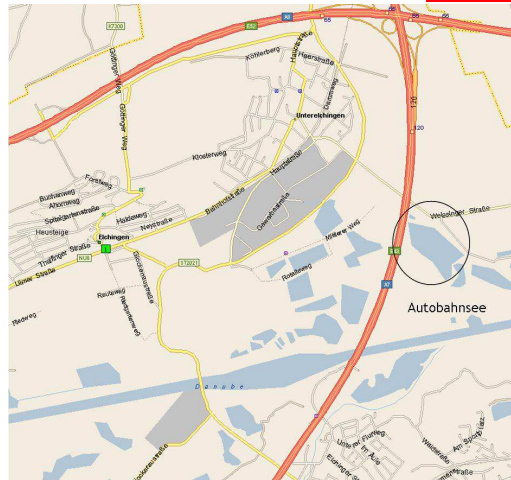
Wasserfläche von 12ha

**Hauptfische:**

Karpfen, Schleien, Zander, Hechte, Waller, Forellen, Weißfische

**Beachten Sie die bei den Kartenausgabestellen aufliegende  
Gewässerordnung!**

Tageskarte: € 14,00  
Bootskarte: € 55,00  
**Pro Jahr**



**Oberrieder Weiher Breienthal**

**Tageskarte nur mit Mitglied!!!!**

Wasserfläche von 45ha

**Hauptfische:**

Karpfen, Schleien, Hechte, Zander, Waller, Weißfisch

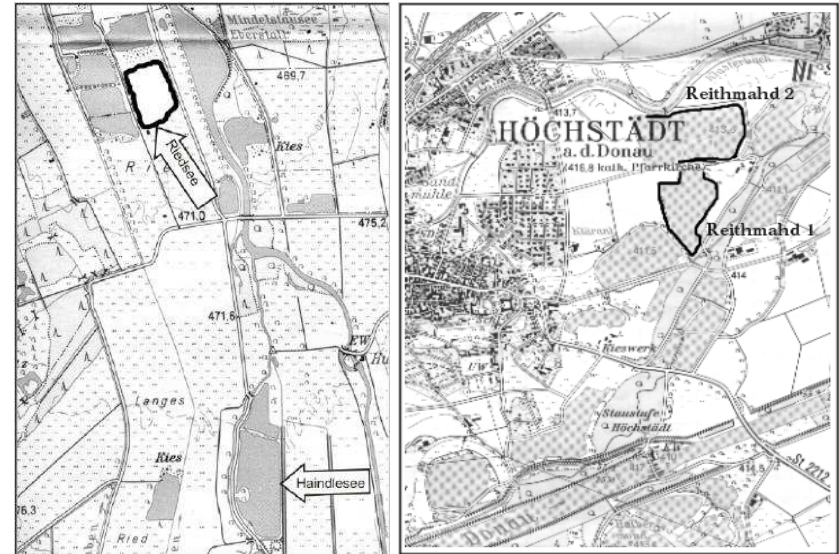
Tageskarte: € 16,00  
Wochenkarte für 7 TG:  
€ 100,00



1. Augsburger Anglerclub e. V.

**Tageskarte nur mit Mitglied!!!!**

**Haindlsee Burtenbach, Riedsee  
Burtenbach, Reithmahd I u. II Höchstädt,  
Schrecksee Günzburg**



**Beachten Sie die bei den  
Kartenausgabestellen aufliegende  
Gewässerordnungen!**

**Hauptfischarten:**

Hecht, Zander, Karpfen

**Fanglimit:**

3 Fische – Hecht u. Zander nur 2  
Haindlsee - ca 10ha  
Riedsee – ca. 7,1ha  
Reithmahd 1 – ca. 6,5ha  
Reithmahd 2 – ca. 15,5ha  
Schrecksee – ca. 14,5ha

**Kombikarte:**

**Mitglied : € 12,00**

**Gast: € 15,00**

**Pfand: € 2,50**

## Kammel Billenhausen

### Hauptfische:

Bach- und Regenbogenforelle, Äsche

### Gewässerbeschreibung:

**Wassertiefe ca. 40-100cm, Gewässerbreite 5-8m**

**Beachten Sie die bei den Kartenausgabestellen aufliegende Gewässerordnung.**

**Ergänzend zu dieser Gewässerordnung gelten folgende Regeln:**

- Erlaubt ist 1 Handangel
- Köder: ohne Beschränkung
- Toter Köderfisch als Spinnköder erlaubt.
- Fischen mit lebendem Köderfisch ist verboten.
- Bootsfischen verboten
  - Nachtfischen verboten.

### **Fangbeschränkung pro**

### **Kalendertag:**

3 Salmoniden, jedoch nur einen Huchen  
3 Karpfen oder Schleien  
2 Hechte oder Zander

Krebsfang ist nicht erlaubt!

Jedoch nur 3 der vorgenannte Fische insgesamt!

Alle anderen Fische unbeschränkt.

### **Preise:**

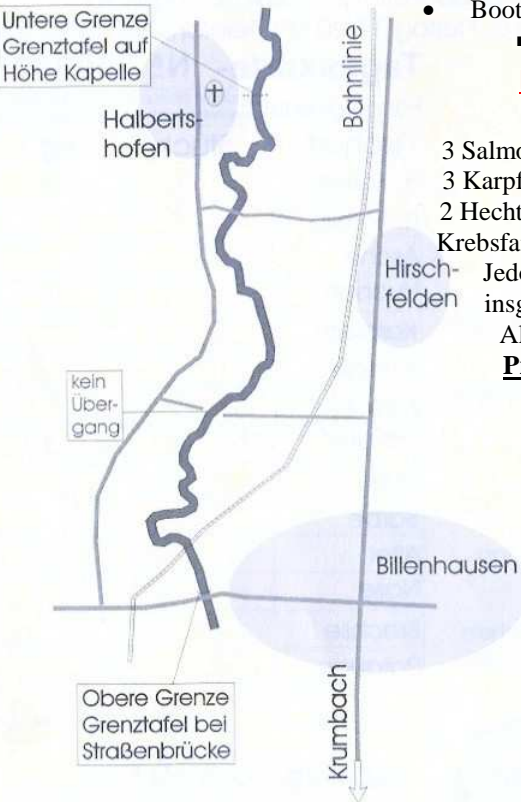
**Erwachsener: € 17,00**

**Jugendlicher: € 13,00**

Zuzüglich kommen noch € 5,00

Pfand

dazu die Sie bei Abgabe der Karte innerhalb des Jahres zurückerstattet bekommen.



te halten Sie Ihren Angelplatz sauber !

## Lechstufe 22/23:

### Hauptfische:

Huchen, Bach- und Regenbogenforelle, Karpfen, Schleie, Hecht, Zander, Aal und Aalrute

### Gewässerbeschreibung:

**Ca. 2 km Fließstrecke und 2 große Stauseen, gesamt begehbarer Uferstrecke ca. 16 km mit vielen unterschiedlichen Gewässerstrukturen.**

**Beachten Sie die bei den Kartenausgabestellen aufliegende Gewässerordnung!**

**Ergänzend zu dieser Gewässerordnung gelten folgende Regeln:**

- Erlaubt sind 2 Handangeln, davon jedoch nur eine auf Raubfisch.
- Beim Spinnfischen ist keine zweite Rute erlaubt.
- Fischen im Lochbach ist verboten.
- Fischen mit lebendem Köderfisch ist verboten.
- Das betreten der eingezäumten Wehranlagen ist nicht gestattet.
- Mit Kraftfahrzeugen dürfen nur die zum Befahren freigegebenen Wege benutzt werden.

### **Bootsfischen:**

- Im Stau 23 von der gekennzeichneten Sicherheitsgrenze des Kraftwerkes ständig bis zum Fluß-km 58,8 und in der Zeit vom 01.07.-15.02. zusätzlich bis Fluß-km 60,2.

- Im Stau 22 ständig von der gekennzeichneten Sicherheitsgrenze des Kraftwerkes bis Fluß-km 61,5

- Jegliches Fischen im Wehrbereich-Unterwasser der Staustufe 22 bis Fluß-km 60,2 vom 15.02.-15.06. verboten.

### **Fangbeschränkung pro Kalendertag:**

3 Salmoniden, jedoch nur einen Huchen

3 Karpfen oder Schleien

2 Hechte oder Zander

Krebsfang ist nicht erlaubt!

Jedoch nur 3 der vorgenannten Fische insgesamt!

Alle anderen Fische unbeschränkt.

### **Preise:**

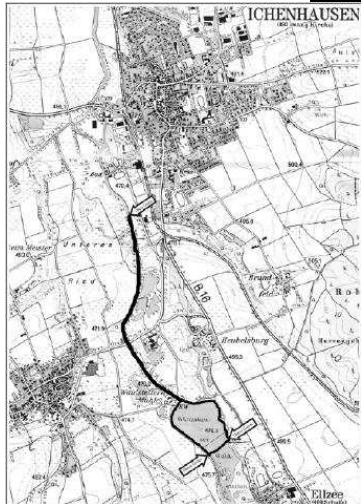
**Erwachsener: € 17,00**

**Jugendlicher: € 13,00**

Zuzüglich kommen noch € 5,00 Pfand dazu, die Sie bei Abgabe der Karte innerhalb des Jahres zurückerstattet bekommen.

**Tageskarte nur mit Mitglied!!!!**

## Günz u. Stausee Ellzee



**Beachten Sie die bei den Kartenausgabestellen ausliegende Gewässerordnungen!**

**Hauptfischarten:**

Hecht, Bachforellen, Regenbogenforelle

**Fanglimit:**

3 Fische – Hecht u. Zander nur 2

Fließstrecke – 2,2km

Günzstau – ca 15ha

**Mitglied : € 12,00**

**Gast: € 15,00**

**Pfand: € 2,50**

## Kamlach Niederraunau - Krumbach

**Beachten Sie die bei den Kartenausgabestellen ausliegende Gewässerordnungen!**

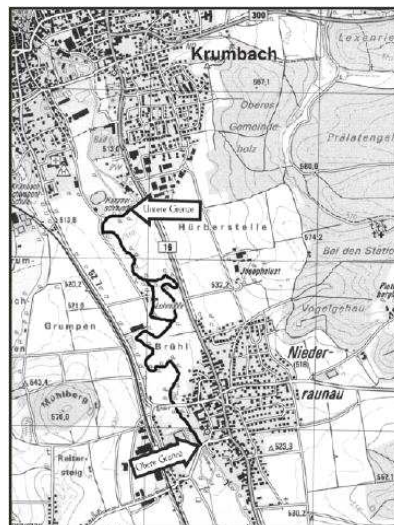
**Hauptfischarten:**

Bachforellen, Regenbogenforelle

**Fanglimit:**

3 Fische

Fließstrecke 3,2 km



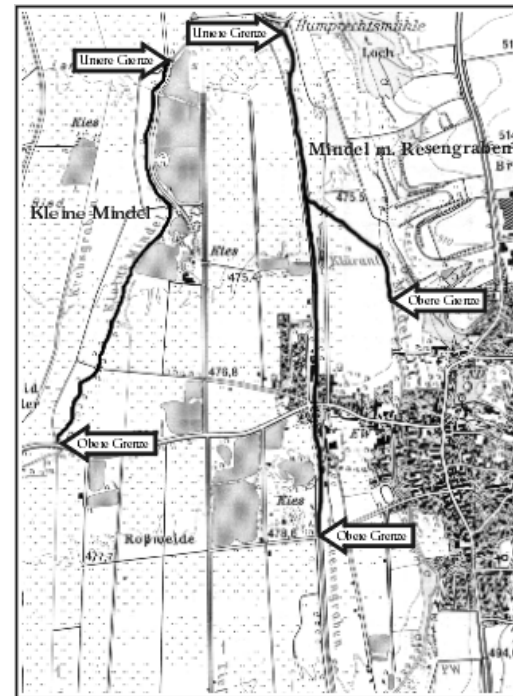
**Mitglied : € 12,00**

**Gast: € 15,00**

**Pfand: € 2,50**

**Tageskarte nur mit Mitglied!!!!**

## Kleine Mindel u. Mindel Burtenbach



**Beachten Sie die bei den Kartenausgabestellen ausliegende Gewässerordnungen!**

**Hauptfischarten:**

Bachforellen, Regenbogenforelle, Äsche

**Fanglimit:**

3 Fische

**Kleine Mindel nur Fliegenfischer**

Fließstrecke " Kleine Mindel" – 2,5km

Fließstrecke Mindel m. Resen. – 2,8km

**Mitglied : € 12,00**

**Gast: € 15,00**

**Pfand: € 2,50**

## Zusam Ziemetshausen

**Beachten Sie die bei den Kartenausgabestellen ausliegende Gewässerordnungen!**

**Hauptfischarten:**

Bachforellen, Regenbogenforelle, Aale

**Fanglimit:**

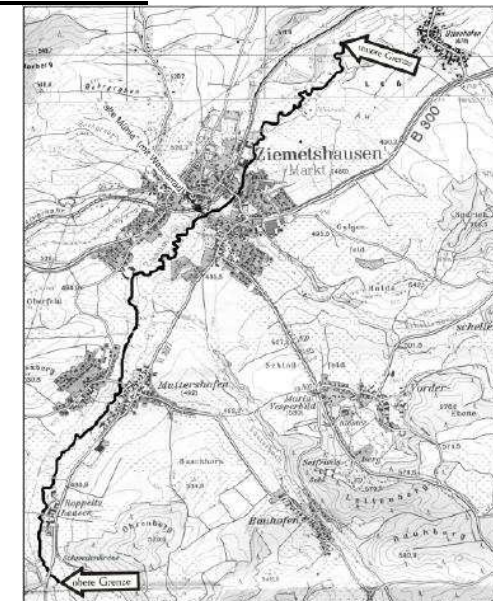
3 Fische

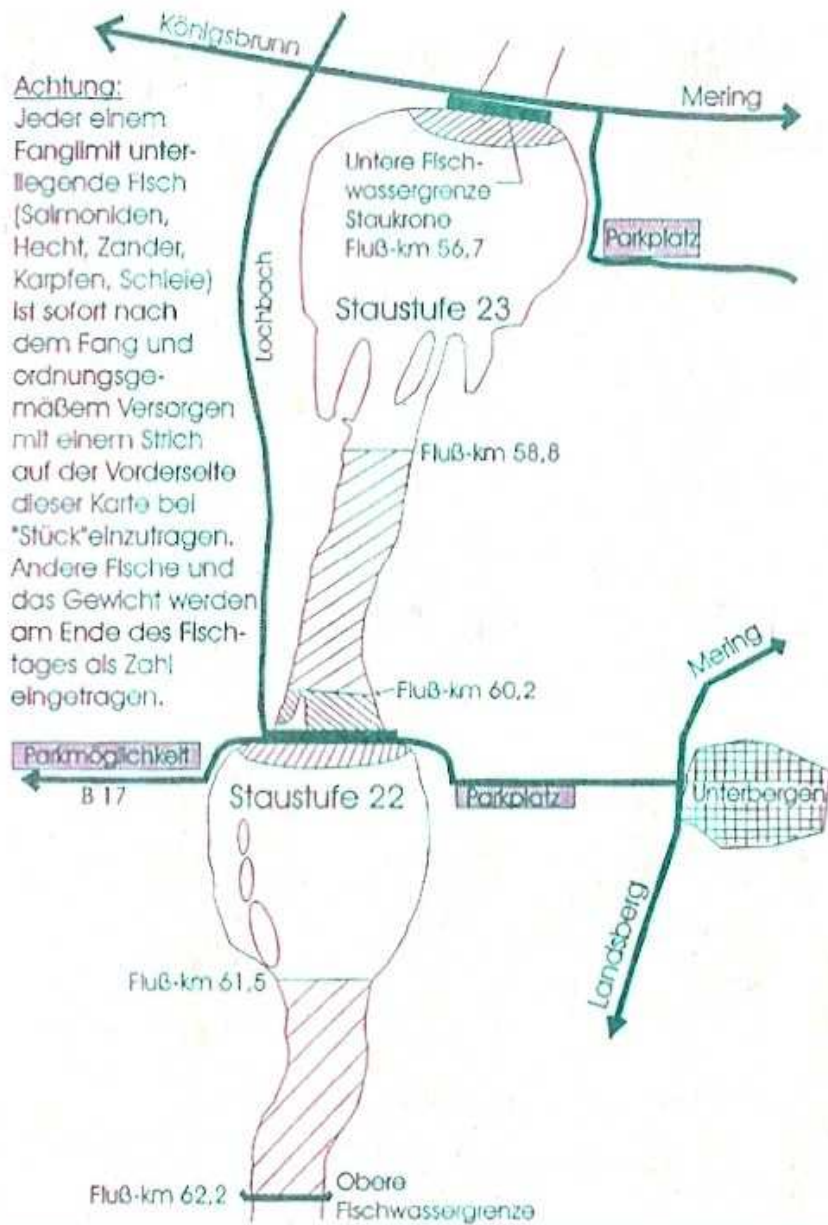
Fließstrecke – 6,4km

**Mitglied : € 12,00**

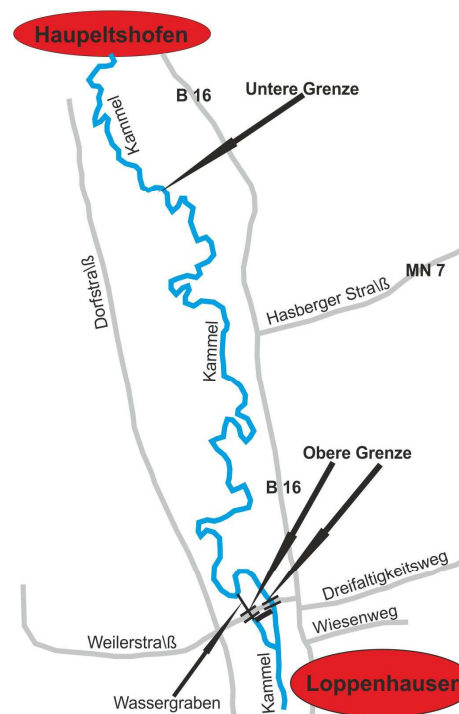
**Gast: € 15,00**

**Pfand: € 2,50**





Bitte halten Sie Ihren Angelplatz sauber !



Bitte halten Sie Ihren Angelplatz sauber !

## Kammel Loppenhausen

### Anfahrt aus Augsburg:

Bundesstraße 300 Richtung Krumbach, in Krumbach auf Bundesstraße 16 Richtung Breitenbrunn. Nach 8 km haben Sie Loppenhausen erreicht.

**Hauptfische:** Bach- und Regenbogenforelle, Äsche, und einige Weißfisch.

### Gewässersbeschreibung:

Ca. 4 km naturbelassenes, mündend verändertes Salmonidengewässer, welches abwechselt von schnell- in langsamfließenden, mit flachen und tiefen Abschnitten.

Verfügbare Erlaubnisscheine  
 Tages- und Jahreskarten vom 01.03. - 14.12.

Beachten Sie die bei den Kartenausgabestellen aufliegende Gewässerordnung

Ergänzend zu dieser Gewässerordnung gelten folgende Regeln:

Erlaubt ist 1 Fliegenrute.

Köder: Nur widerhaenlose künstliche Flieg.

Achtung! Beachten Sie die Befahrungsverbote der Wege mit dem Kfz.

Verboten ist die Fischereiausübung

- mit Hilfsmittel wie Wasserkugel, Schwimmer, Tiroler Hölzle et.

- zur Nachtzeit

- vom Boot aus.

### Fangbeschränkung pro Kalendertag:

2 Salmoniden, davon jedoch nur eine Äsche

Fischarten, die keiner Fangbeschränkung unterliegen, sind auf 10 Stück begrenzt

**Achtung:** Hecht keine Schonzeit, kein Mindestmaß u. keine Fangbegrenzung

**Krebsfang verboten!**

**Erwachsener: € 28,00**

## Fischereiverein Langenneufnach

### Baggersee Burg:

#### Hauptfische:

Hechte, Zander, Forellen, Karpfen, Aale, Schleie, Weissfische

#### Gewässerordnung:

- Erlaubt sind 2 Handangeln, jedoch nur eine auf Raubfisch.
- Fischen mit lebenden Köderfisch ist verboten.
- Bootsfischen verboten

**Gast: € 16,00**

**Jugend: € 10,00**

#### Fangbeschränkung pro Kalendertag:

3 Fische

#### **Neu ab 2015:**

**Gastkarten ab 01.05. – 30.09. ohne**

**Vereinsmitglied**

**Gastkarten zwischen 01.10. – 30.04. nur in  
Verbindung mit Vereinsmitglied**

### Neufnach in Lagenneufnach:

#### Wegbeschreibung:

B 300 Thannhausen/Augsburg-B300 bei Ziemetshausen verlassen in Richtung Maria Vesperbild-weiter nach Langenneufnach

Obere Grenze: Schweizer Höfe ( in Langenneufnach flussaufwärts)

Untere Grenze: Flurgrenze Wollmetshofen

#### Hauptfischarten:

Forellen, Weissfische

#### Gewässerordnung:

- Erlaubt sind 1 Handangel
- Fischen mit lebenden Köderfisch ist verboten.
- Nachtfischen verboten.

#### Fangbeschränkung pro Kalendertag:

3 Fische

**Gast: € 16,00**

**Jugend: € 10,00**

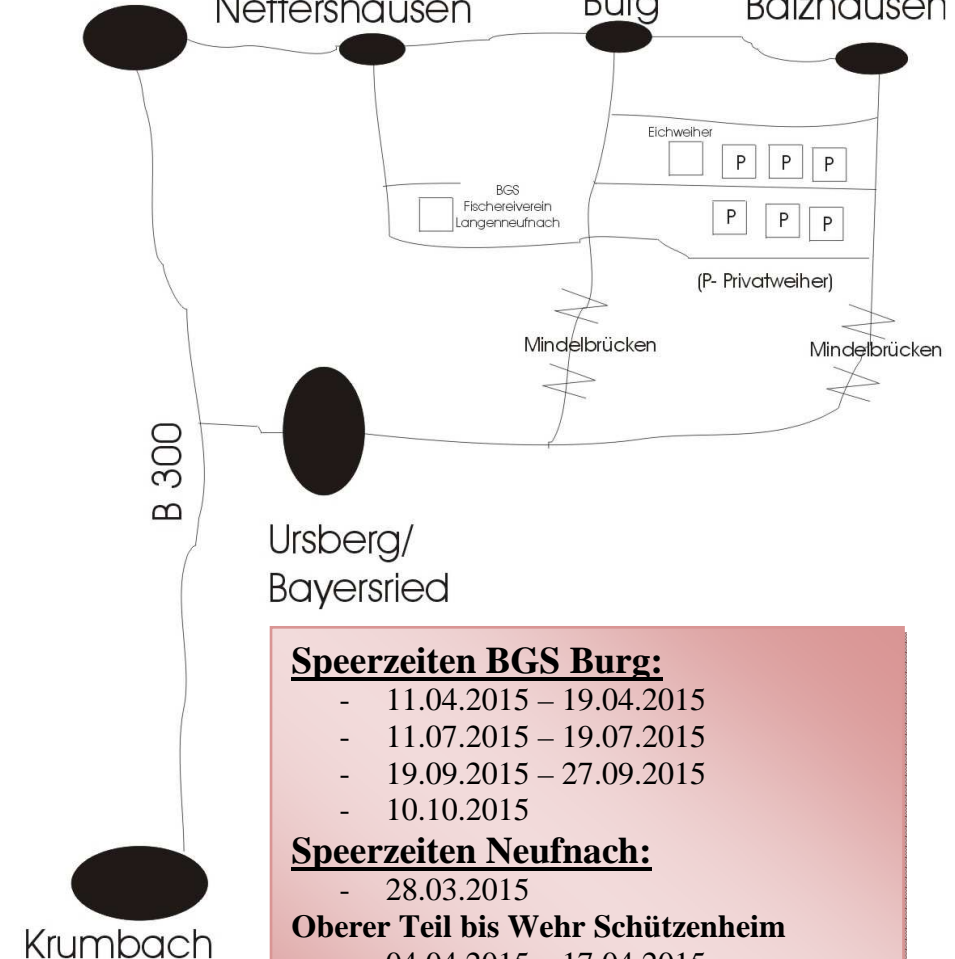
## **Kartenpfand: € 3,00**

Thannhausen

Nettershausen

Burg

Balzhausen



#### Speerzeiten BGS Burg:

- 11.04.2015 – 19.04.2015
- 11.07.2015 – 19.07.2015
- 19.09.2015 – 27.09.2015
- 10.10.2015

#### Speerzeiten Neufnach:

- 28.03.2015

#### Oberer Teil bis Wehr Schützenheim

- 04.04.2015 – 17.04.2015
- 11.07.2015 – 24.07.2015

#### Unterer Teil ab Wehr Schützenheim

- 06.06.2015 – 19.06.2015
- 15.08.2015 – 28.08.2015